

Feuilles de route de la sortie au col de la Biche le jeudi 5 mai 2016

Organisation :

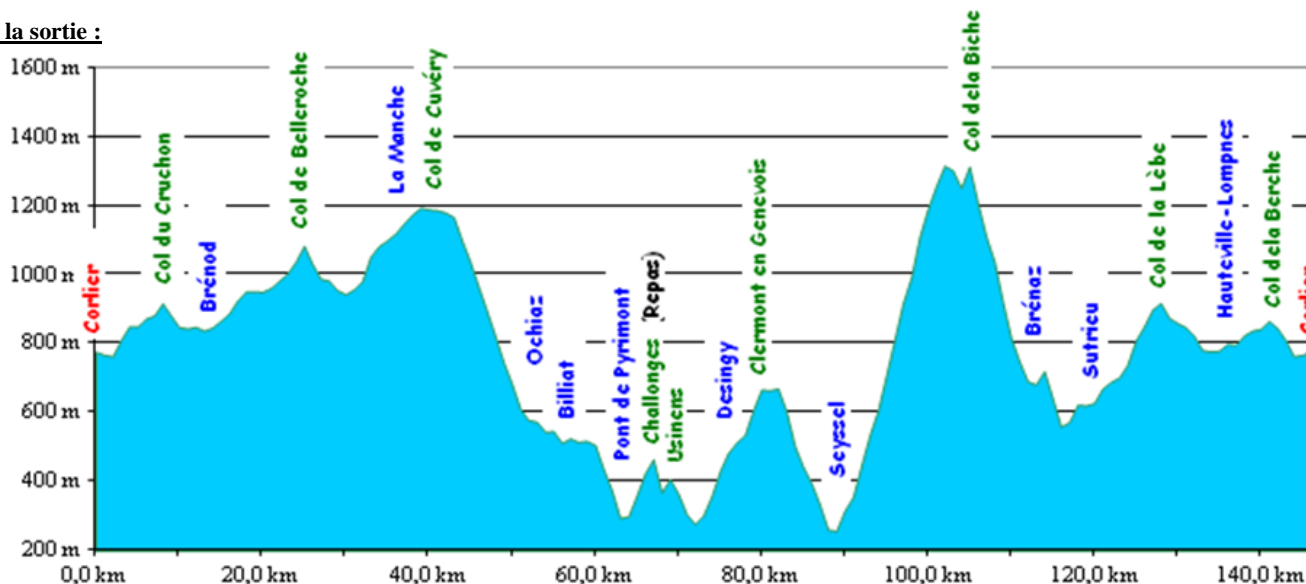
- Rendez-vous à 7h30 sur le parking de WELDOM pour un départ à 7h45
- Lagnieu – Corlier 31 km et 0h40
- Parking à la sortie du village à Corlier. Départ de la sortie à 9h00
- Le repas de midi est assuré par Didier LOPEZ et ses délicieuses pâtes fraîches. Repas sur le parking du stade de foot de Challonges 500 m avant d'arriver au village

Feuille de route version longue : N° de parcours sur Openrunner : 5399184 avec 146 km et 3300 m de dénivelé

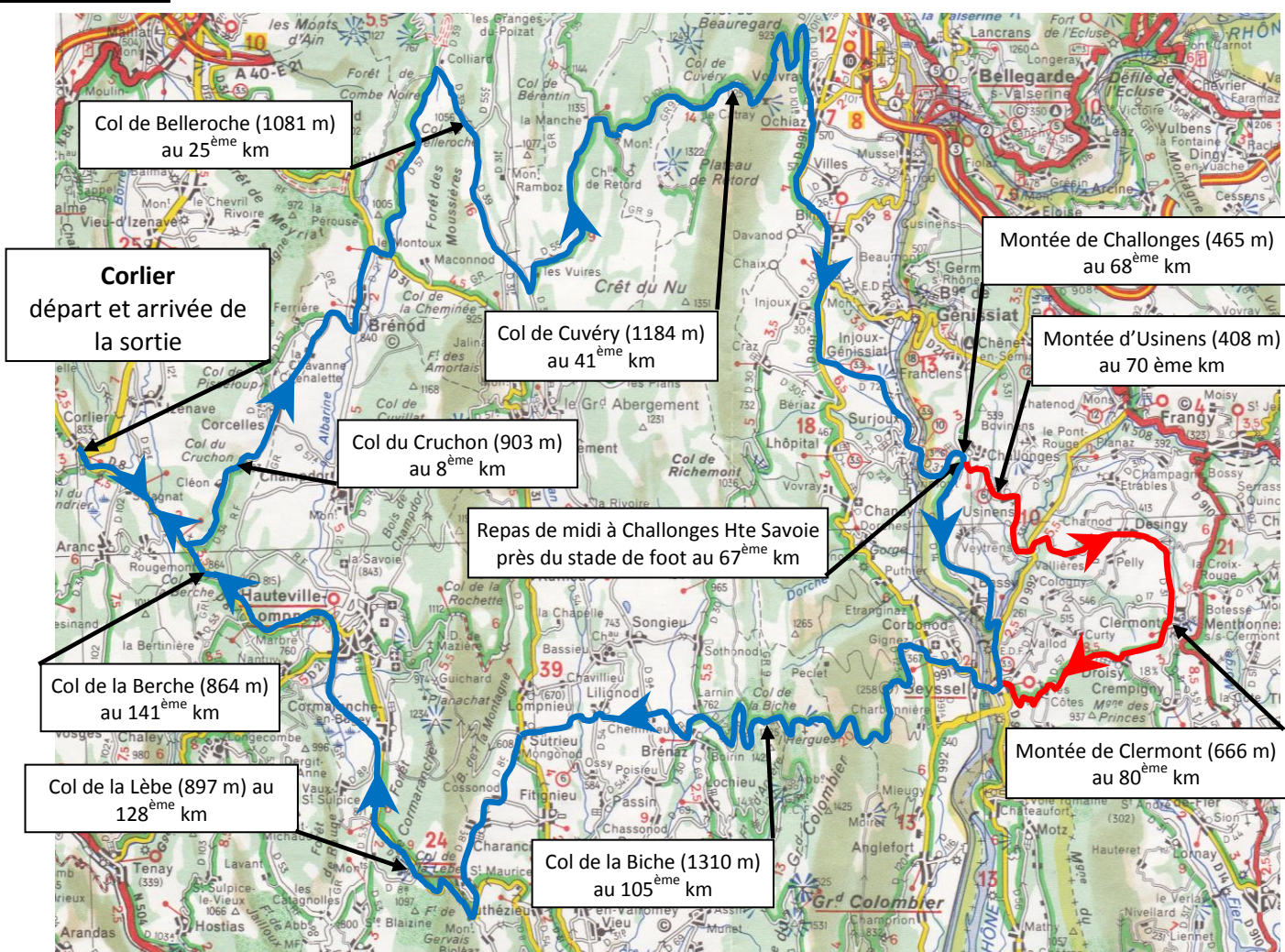
Dép	Rtes	Hor.	Km	Alt.	Itinéraire	Observations
Ain	D8	9h00	0,0 km	775 m	Corlier	Prendre la direction de Hauteville
	D34	9h19	4,5 km	844 m	X D8/D34	Prendre à gauche dir Brénod
	D34	9h32	8,0 km	903 m	Col du Cruchon	Continuer tout droit
	D34	9h36	10,0 km	846 m	Corcelles	Continuer tout droit
	D21	9h33	14,5 km	848 m	Brénod	Prendre à gauche dir Plans d'Hotonnes
	D31	9h48	15,5 km	878 m	X D21/D31	Prendre à droite dir Les Plans d'Hotonnes
	D57	9h52	16,0 km	874 m	X D31/D57	Prendre à gauche dir La Combe Léchaud
	D39	10h19	23,0 km	1001 m	X D57/D39	Prendre à droite dir Col de Belleruche
	D39	10h29	25,0 km	1081 m	Col de Belleruche	Continuer tout droit
	D39	10h31	26,0 km	1038 m	X D39/D55c	Continuer tout droit dir Le Gd Abergement
	D39	10h38	30,0 km	937 m	X D39/D31f	Continuer tout droit dir Le Gd Abergement
	D55	10h42	31,0 km	955 m	X D39/D55	Prendre à gauche dir Bellegarde
	D101	11h10	37,5 km	1145 m	La Manche	Prendre à droite dir Bellegarde
	D101	11h21	41,0 km	1184 m	Col de Cuvéry	Continuer tout droit
	D101	11h35	49,0 km	752 m	X D101/D101c	Prendre à droite dir Bellegarde
	D101b	11h37	50,5 km	625 m	X D101/D101b	Continuer tout droit dir Ochiaz, Seyssel
	D991	11h38	51,0 km	611 m	Ochiaz	Prendre à droite dir Belley, Seyssel
	D991	11h42	53,0 km	571 m	X D991/D25b	Continuer tout droit dir Seyssel
	D991	11h45	54,5 km	527 m	X D991/D25a	Continuer tout droit dir Seyssel
	D991	11h47	55,0 km	546 m	Billiat	Continuer tout droit dir Seyssel
D991	11h50	56,5 km	516 m	X D991/D30/D72a	Continuer tout droit dir Seyssel	
D991	11h53	58,0 km	519 m	X D991/D30a	Continuer tout droit dir Seyssel	
D72	11h56	59,0 km	512 m	X D991/D72	Prendre à gauche dir Surjoux	
D72	12h01	59,0 km	375 m	X D72/C1	Continuer tout droit dir Pyrimont	
D31	12h04	63,5 km	295 m	Pont de Pyrimont	Prendre à gauche dir Challonges	
Haute - Savoie	D31	12h20	67,0 km	442 m	Challonges Stade	Repas de midi
		13h10				
	D31	13h12	67,5 km	465 m	Challonges	Continuer tout droit dir Usinens
	D31	13h17	69,5 km	408 m	Usinens	Continuer tout droit dir Frangy, Seyssel
	D331	13h18	70,0 km	378 m	X D31/D331	Prendre à droite dir Seyssel
	D31	13h23	72,5 km	278 m	X D331/D992/D31	Continuer tout droit dir Desingy, Clermont
	D31	13h41	76,0 km	500 m	X D31/D310	Continuer tout droit dir Clermont
	D31	13h43	76,5 km	512 m	Desingy	Continuer tout droit
	D57	14h00	80,0 km	666 m	Clermont	Continuer tout droit dir Seyssel
	D57	14h05	82,0 km	669 m	Droisy	Continuer tout droit
Ain	VC	14h16	88,5 km	262 m	Seyssel Haute-Savoie	A gauche dir Aix puis à dte dir Seyssel Ain
	VC	14h17	89,0 km	258 m	Pont de Seyssel sur le Rhône	Prendre à gauche et passer le pont
	D991	14h18	89,5 km	258 m	Seyssel Ain	Prendre à droite dir Bellegarde
	D991	14h27	91,5 km	367 m	X D991/D991a	Prendre à droite dir Bellegarde
	D123	14h29	92,0 km	370 m	Gignez	Prendre à gauche dir Col de la Biche
	D123	15h23	100,5 km	1187 m	Sur Lyand	Continuer tout droit
	D123	15h31	102,0 km	1312 m	Croix de Famban	Continuer tout droit
	D123	15h40	105,0 km	1310 m	Col de la Biche	Continuer tout droit
D30	15h50	111,0 km	748 m	X D123/D30	Prendre à gauche dir Brénaz	
VC	15h52	112,0 km	698 m	Brénaz	Prendre à droite dir de la mairie	
VC	15h56	113,5 km	721 m	Chemillieu	Continuer tout droit dir Lilignod	

VC	16h00	115,0 km	640 m	Lilignod	Prendre à gauche la D54 puis à droite
D31	16h11	118,0 km	622 m	Sutrieu	Prendre à gauche la D31
D8c	16h13	118,5 km	608 m	X D31/D8c	Prendre à droite dir Hauteville
D8	16h31	123,5 km	707 m	X D8c/D8	Prendre à droite dir Hauteville
D8	16h46	126,5 km	888 m	X D8/D8b	Prendre à droite dir Hauteville
D8	16h51	127,5 km	897 m	Col de la Lèbe	Continuer tout droit
VC	16h59	131,5 km	846 m	Cormaranche en Bugey	Prendre à gauche dir Stade
VC	17h08	135,0 km	778 m	Hauteville X VC/D21	Continuer tout droit
D8	17h11	136,0 km	798 m	Hauteville RP du Casino	Prendre la 3 ^{ème} sortie dir Corlier
D8	17h27	141,0 km	864 m	Col de la Berche	Continuer tout droit
D8	17h40	146,0 km	775 m	Corlier	

Profil de la sortie :



Carte de l'itinéraire :



Organisation :

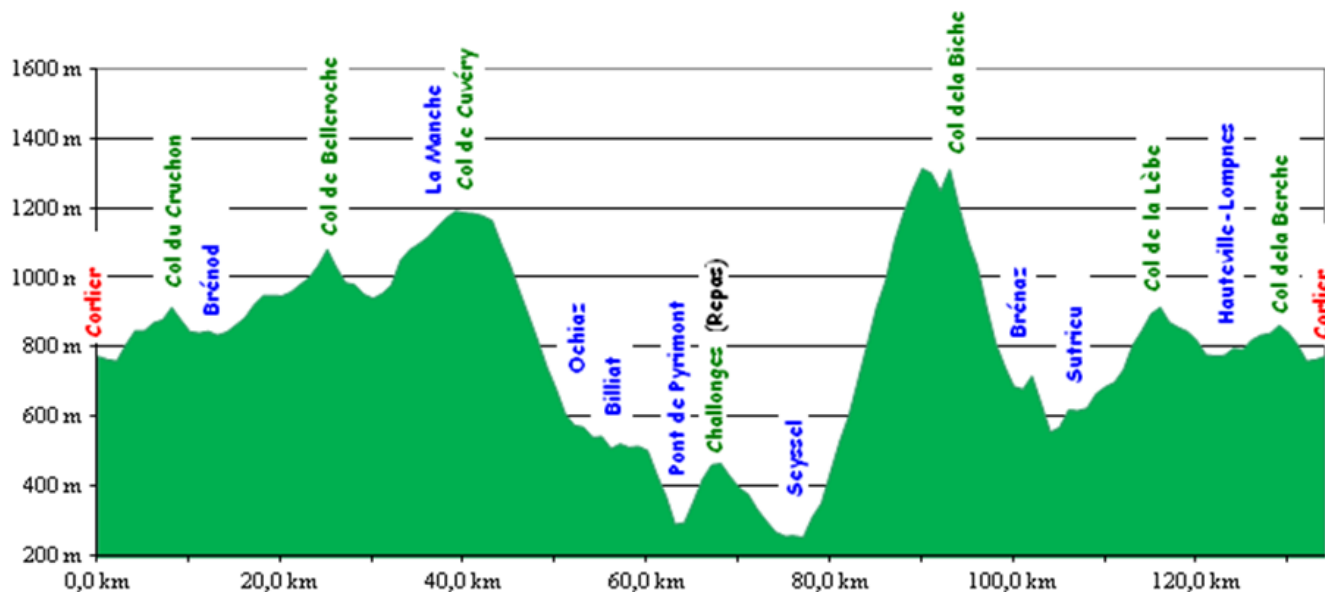
- Rendez-vous à 7h30 sur le parking de WELDOM pour un départ à 7h45
- Lagnieu – Corlier 31 km et 0h40
- Parking à la sortie du village à Corlier. Départ de la sortie à 9h00
- Le repas de midi est assuré par Didier LOPEZ et ses délicieuses pâtes fraîches. Repas sur le parling du stade de foot de Challonges 500 m avant d'arriver au village

Feuille de route version directe : N° de parcours sur Openrunner : 6001824 avec 134 km et 2700 m de dénivelé

Dép	Rtes	Hor.	Km	Alt.	Itinéraire	Observations
Ain	D8	9h00	0,0 km	775 m	Corlier	Prendre la direction de Hauteville
	D34	9h19	4,5 km	844 m	X D8/D34	Prendre à gauche dir Brénod
	D34	9h32	8,0 km	903 m	Col du Cruchon	Continuer tout droit
	D34	9h36	10,0 km	846 m	Corcelles	Continuer tout droit
	D21	9h33	14,5 km	848 m	Brénod	Prendre à gauche dir Plans d'Hotonnes
	D31	9h48	15,5 km	878 m	X D21/D31	Prendre à droite dir Les Plans d'Hotonnes
	D57	9h52	16,0 km	874 m	X D31/D57	Prendre à gauche dir La Combe Léchaud
	D39	10h19	23,0 km	1001 m	X D57/D39	Prendre à droite dir Col de Belleruche
	D39	10h29	25,0 km	1081 m	Col de Belleruche	Continuer tout droit
	D39	10h31	26,0 km	1038 m	X D39/D55c	Continuer tout droit dir Le Gd Abergement
	D39	10h38	30,0 km	937 m	X D39/D31f	Continuer tout droit dir Le Gd Abergement
	D55	10h42	31,0 km	955 m	X D39/D55	Prendre à gauche dir Bellegarde
	D101	11h10	37,5 km	1145 m	La Manche	Prendre à droite dir Bellegarde
	D101	11h21	41,0 km	1184 m	Col de Cuvéry	Continuer tout droit
	D101	11h35	49,0 km	752 m	X D101/D101c	Prendre à droite dir Bellegarde
	D101b	11h37	50,5 km	625 m	X D101/D101b	Continuer tout droit dir Ochiaz, Seyssel
	D991	11h38	51,0 km	611 m	Ochiaz	Prendre à droit dir Belley, Seyssel
	D991	11h42	53,0 km	571 m	X D991/D25b	Continuer tout droit dir Seyssel
	D991	11h45	54,5 km	527 m	X D991/D25a	Continuer tout droit dir Seyssel
	D991	11h47	55,0 km	546 m	Billiat	Continuer tout droit dir Seyssel
D991	11h50	56,5 km	516 m	X D991/D30/D72a	Continuer tout droit dir Seyssel	
D991	11h53	58,0 km	519 m	X D991/D30a	Continuer tout droit dir Seyssel	
D72	11h56	59,0 km	512 m	X D991/D72	Prendre à gauche dir Surjoux	
D72	12h01	59,0 km	375 m	X D72/C1	Continuer tout droit dir Pylimont	
D31	12h04	63,5 km	295 m	Pont de Pylimont	Prendre à gauche dir Challonges	
Haute-Savoie	D31	12h20 13h45	67,0 km	442 m	Challonges Stade	Repas de midi Prendre le temps pour repartir
	D31	13h47	67,5 km	465 m	Challonges	Prendre à droite dir Seyssel
	D31	13h53	71,0 km	380 m	X D14/VC	Continuer tout droit dir Seyssel
	D331	13h56	73,0 km	304 m	X D14/D140	Continuer tout droit dir Seyssel
	D31	13h58	74,0 km	273 m	X D14/D992	Après le pont prendre à droite dir Seyssel
	VC	14h03	76,5 km	262 m	Seyssel Haute-Savoie	Tt droit dir Aix puis à dte dir Seyssel Ain
	VC	14h04	77,0 km	258 m	Pont de Seyssel sur le Rhône	Prendre à gauche et passer le pont
Ain	D991	14h05	77,5 km	258 m	Seyssel Ain	Prendre à droite dir Bellegarde
	D991	14h14	79,5 km	367 m	X D991/D991a	Prendre à droite dir Bellegarde
	D123	14h16	80,0 km	370 m	Gignez	Prendre à gauche dir Col de la Biche
	D123	15h10	88,5 km	1187 m	Sur Lyand	Continuer tout droit
	D123	15h18 15h31	90,0 km	1312 m	Croix de Famban	Regroupement avec les participants de la version longue puis continuer tout droit
	D123	15h40	93,0 km	1310 m	Col de la Biche	Continuer tout droit
	D30	15h50	99,0 km	748 m	X D123/D30	Prendre à gauche dir Brénaz
	VC	15h52	100,0 km	698 m	Brénaz	Prendre à droite dir de la mairie
	VC	15h56	101,5 km	721 m	Chemillieu	Continuer tout droit dir Lilignod
	VC	16h00	103,0 km	640 m	Lilignod	Prendre à gauche la D54 puis à droite
	D31	16h11	106,0 km	622 m	Sutrieu	Prendre à gauche la D31
	D8c	16h13	106,5 km	608 m	X D31/D8c	Prendre à droite dir Hauteville
	D8	16h31	113,5 km	707 m	X D8c/D8	Prendre à droite dir Hauteville

D8	16h46	114,5 km	888 m	X D8/D8b	Prendre à droite dir Hauteville
D8	16h51	115,5 km	897 m	Col de la Lèbe	Continuer tout droit
VC	16h59	119,5 km	846 m	Cormaranche en Bugey	Prendre à gauche dir Stade
VC	17h08	123,0 km	778 m	Hauteville X VC/D21	Continuer tout droit
D8	17h11	124,0 km	798 m	Hauteville RP du Casino	Prendre la 3 ^{ème} sortie dir Corlier
D8	17h27	129,0 km	864 m	Col de la Berche	Continuer tout droit
D8	17h40	134,0 km	775 m	Corlier	

Profil de la sortie :



Carte de l'itinéraire :

